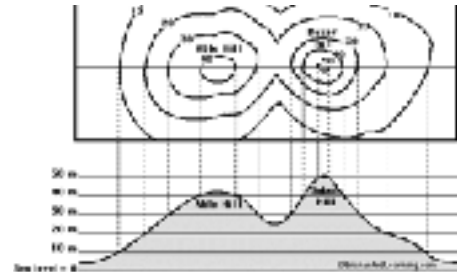
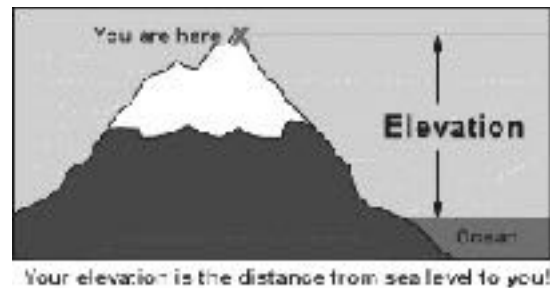


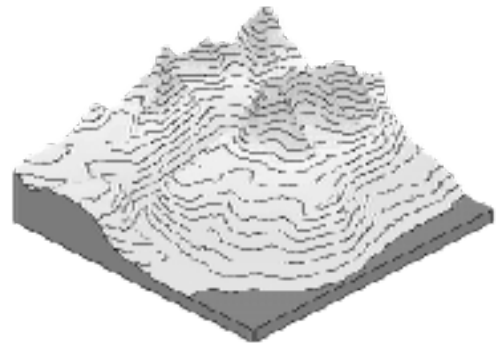
La topografía es la forma de la tierra.



La altura sobre el nivel del mar de un punto en la superficie de la Tierra es su elevación.



La diferencia entre las partes más alta y más baja de una zona es su alivio.



Una forma de relieve es una característica de la topografía formada por los procesos que conforman Superficie de la Tierra.



Una llanura es una forma de relieve formada por la tierra lisa o suavemente ondulada con bajo relieve.



Una montaña es una forma de relieve con alta elevación y alto relieve.



Un relieve que tiene una elevada altura y una superficie más o menos plana es llamado meseta.



Una gran superficie de terreno para la cual la topografía es principalmente un tipo de la forma de relieve se denomina región de forma de relieve.

